Nýřany ■	2	2
Kamenný Újezd u Nýřan z		
Baltnice u Nýřan z		
Rochlov z		
Přehýšov	–	1
Heřmanova Hut-Vlkýš z		
Heřmanova Huť ■	1	–

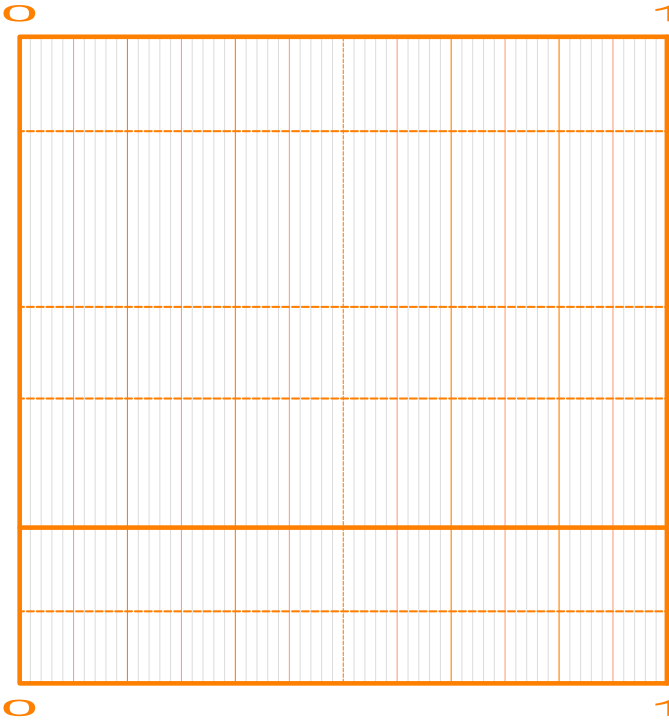

1 2 3 4

1 2 3 4

T

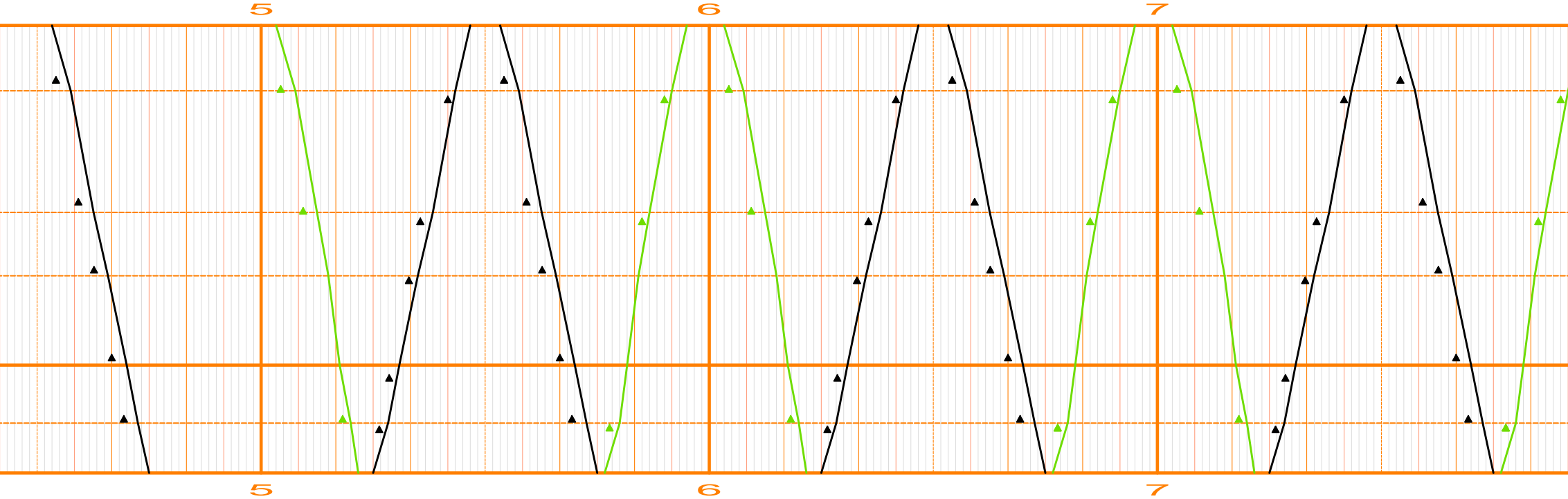

rať Nýř

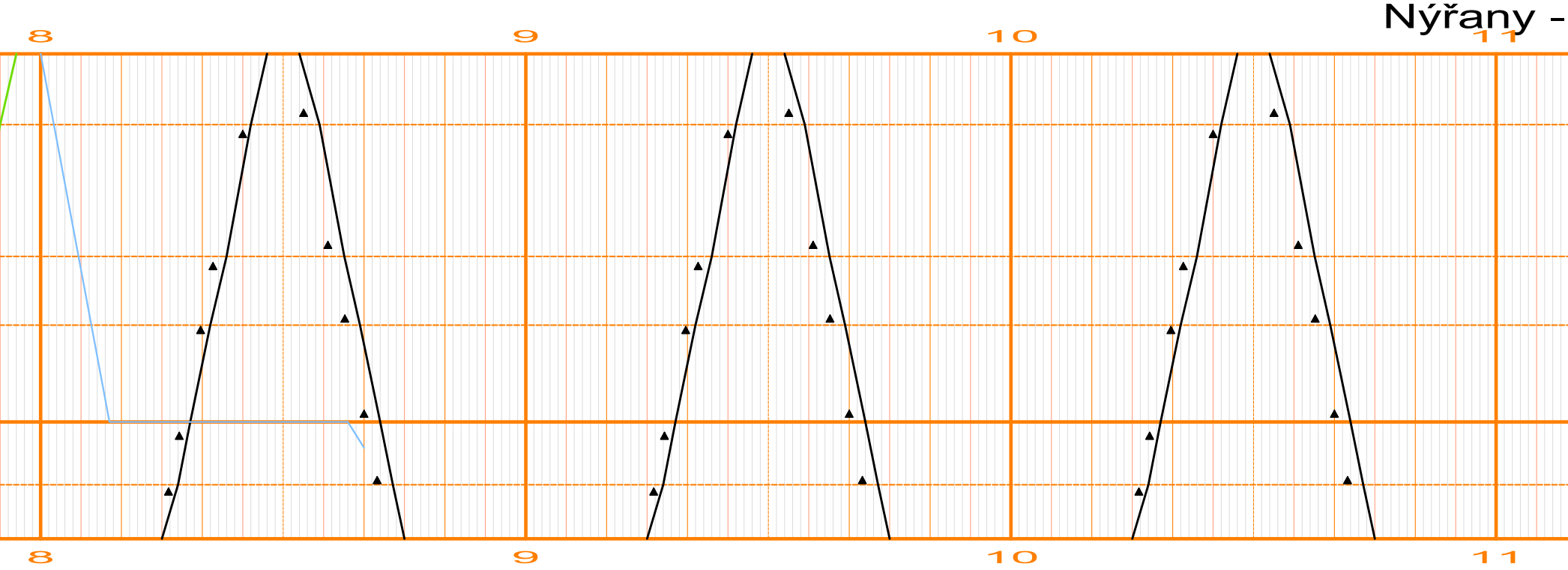

any – H

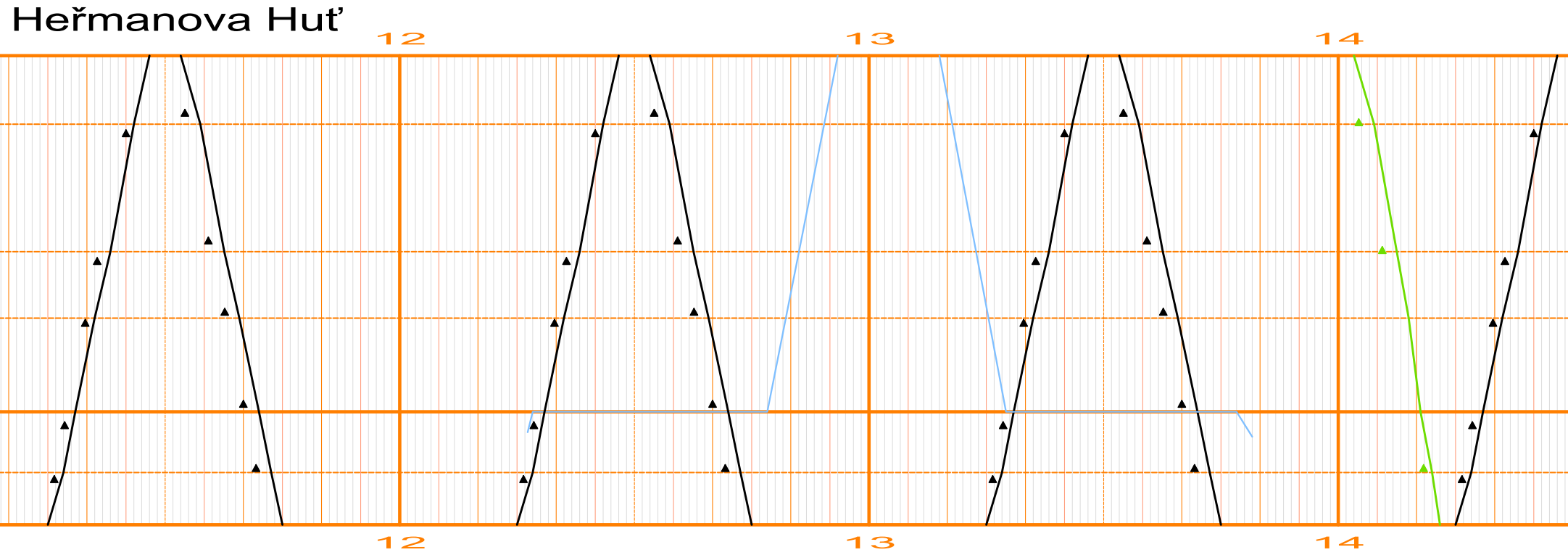

eřmano

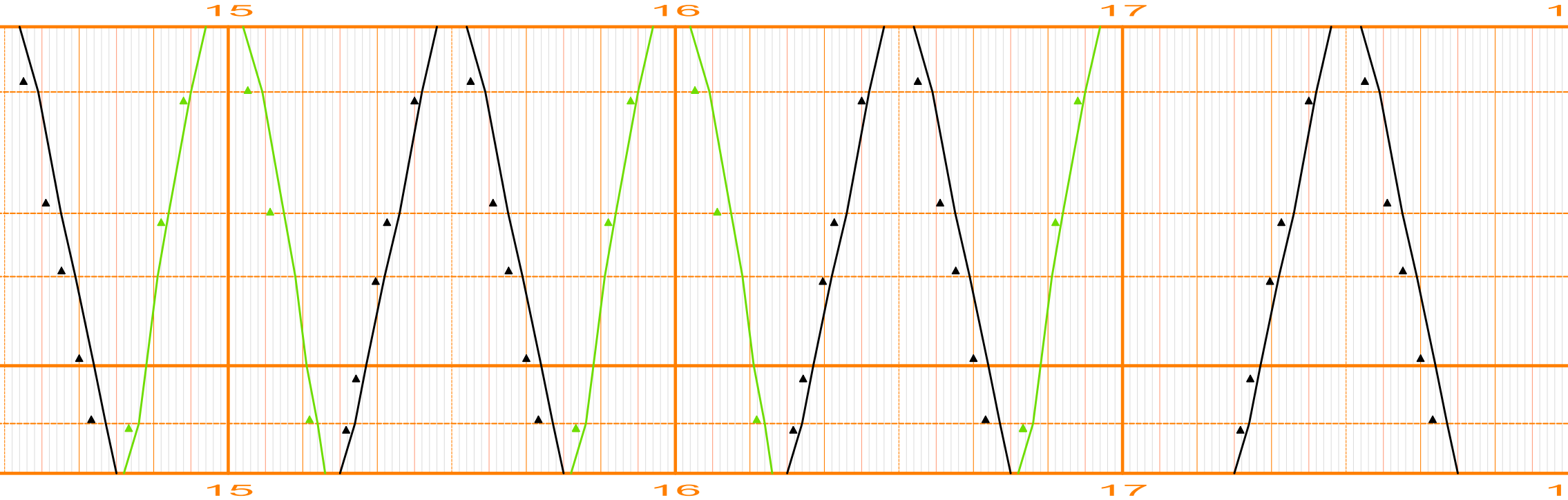

va Hut

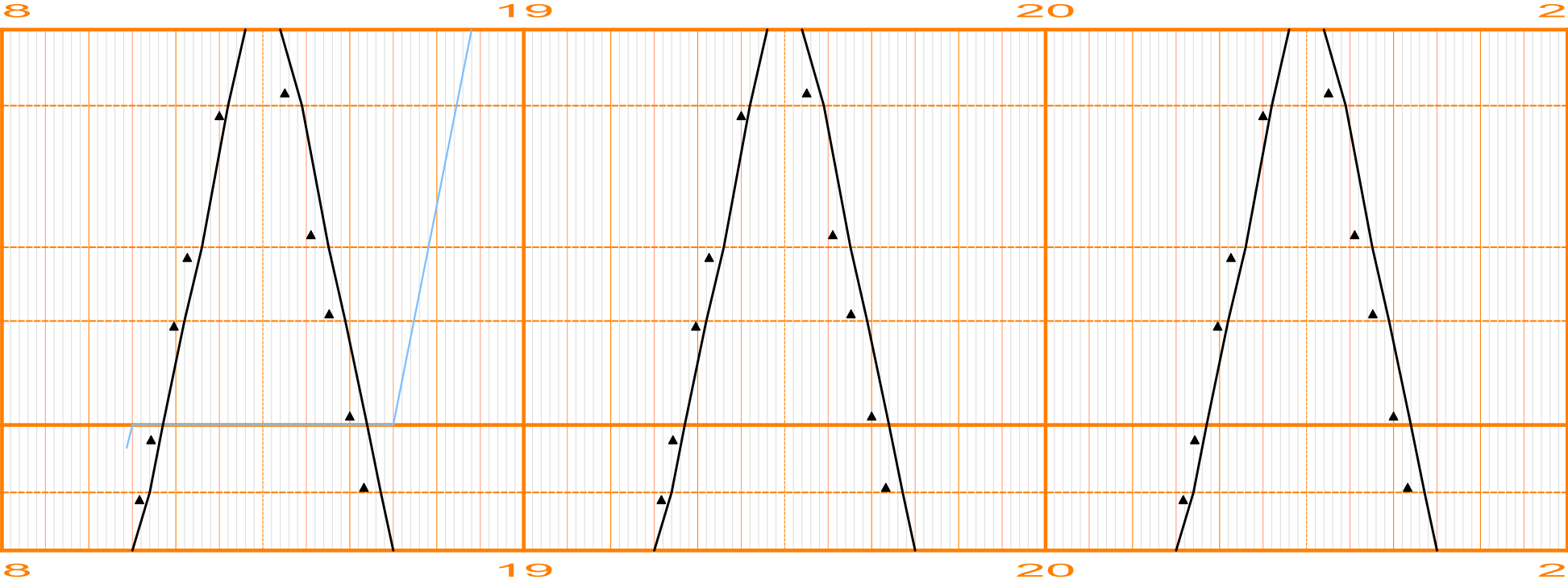

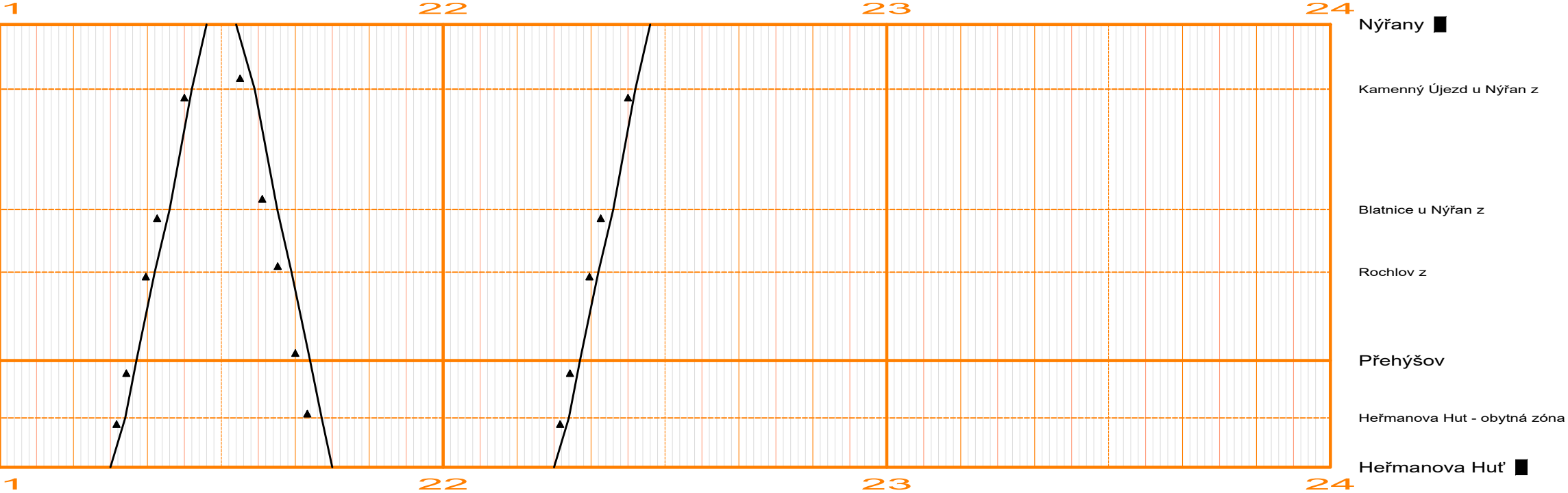

116,870
117,110 = 0,000

1,321

3,980

5,366

7,319

8,588

9,674

Ing. Miroslav Vala
ČKAIT 1004930
09.09.2025

Revize:	Datum:	Popis:	Kontroloval:
000	31.08.2025	Definitivní odevzdání	Ing. Pavol Pukluš

Název části:	Základní údaje o provozu, provozní a dopravní technologie		Označení části: **B.4**
Název objektu/dílčí části:	**Provozní a dopravní technologie**		Označení objektu/komplexu: **B4.1**
Název přílohy: Název dílčí části přílohy:	Grafikon vlakové dopravy -		Číslo přílohy (typ/pořadí): **1.**
Odpovědný projektant: Ing. Petr Loucký	Zpracovatel přílohy: Ing. Petr Loucký	Měřítko: - Formáty: 16 x A4	Stupeň dokumentace: **PDPS**
Kraj: Plzeňský	Katastrální území: viz. příloha A.	TUDU: viz. příloha A.	Smluvní datum zpracování: **31.8.2025**

Označení investora:	Stupeň dokumentace:	Část:	Objekt:	Podobjekt:	Příloha:	Revize:
S 6 3 1 7 0 0 0 6 3	*_ P D P S*	*_ B 4 1 X X*	*_ X X X X X X X X*	*_ X X*	*_ 1 _ X X X*	*_ 0 0 0*